

ESTADO DO PIAUÍ

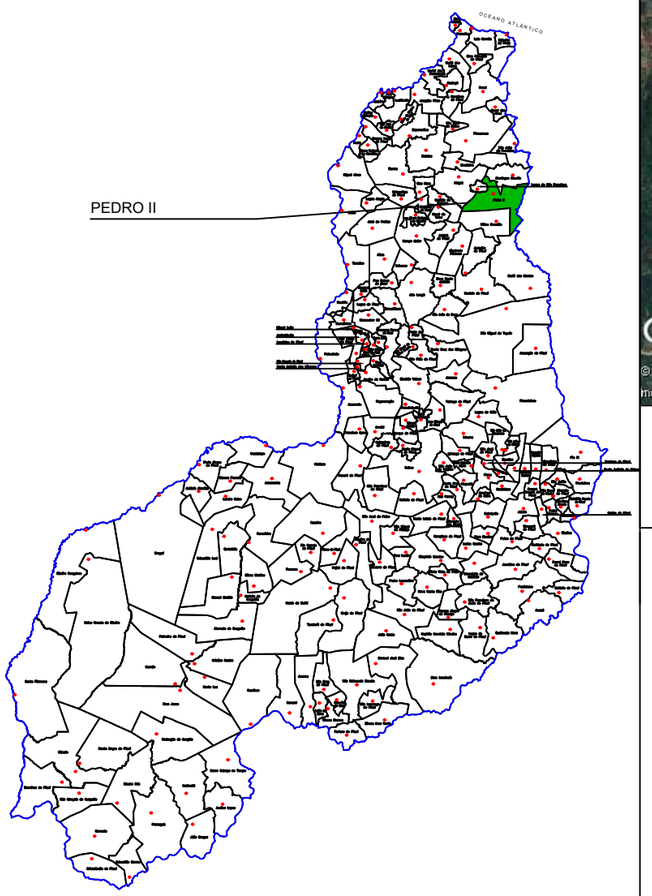

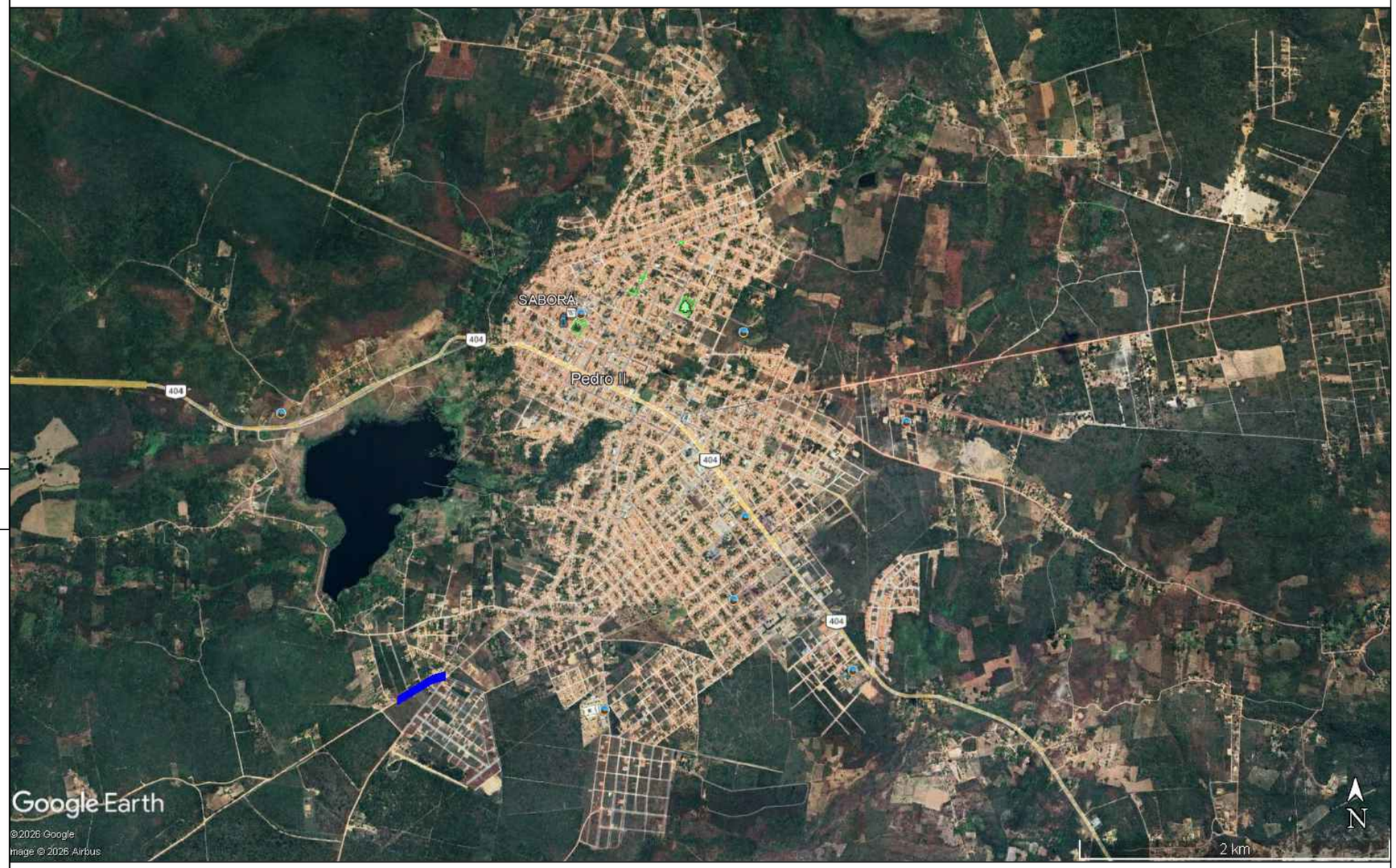

PROJETO DE ENGENHARIA

TÍTULO	PAVIMENTAÇÃO EM PARALELEPÍPEDO DE VIAS PÚBLICAS CONVÊNIO: 869087/2018
ENDEREÇO DA OBRA	RUA ÂNTONIO FRANCISCO DE OLIVEIRA ZONA URBANA - MUNICÍPIO DE PEDRO II - PI
CONTEUDO	MAPA DE LOCALIZAÇÃO

ESCALA	DATA	FORMATO	PRANCHA
INDICADA	2026	A3	01/01



BRASIL

ESTADO DO PIAUÍ

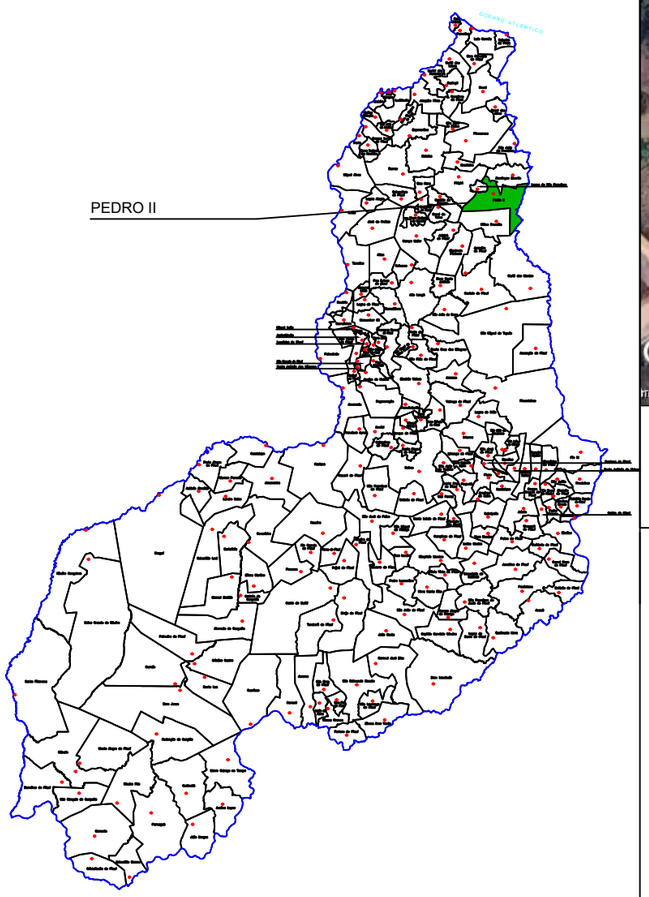



PROJETO DE ENGENHARIA

TÍTULO	PAVIMENTAÇÃO EM PARALELEPÍPEDO DE VIAS PÚBLICAS CONVÊNIO: 869087/2018
ENDEREÇO DA OBRA	RUA ÂNTONIO FRANCISCO DE OLIVEIRA ZONA URBANA - MUNICÍPIO DE PEDRO II - PI
CONTEUDO	MAPA DE LOCALIZAÇÃO

ESCALA	DATA	FORMATO	PRANCHA
INDICADA	2026	A3	02/01

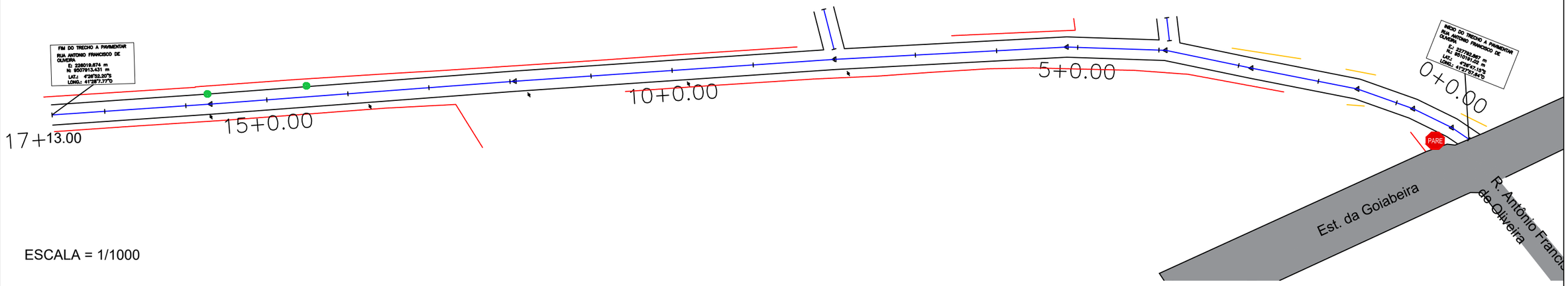

ESCALA = 1/1000

QUADRO RESUMO DA PAVIMENTAÇÃO				
Nº	NOME DA VIA	ESTAQUEAMENTO	DIMENSÕES	COORDENADAS UTM
01	Rua Antônio Francisco de Oliveira	Início: E0	Extensão: 353,00m	Início: E .: 227792.867 m N .: 9510191.02 m Início: LAT.: 4°26'47.15"S LONG .: 41°27'57.64"O
		Fim: E17 +13.00 m	Largura: 5,00 m	Início: E: 226019.674 m N: 9507913.431 m Início: LAT.: 4°26'52.20"S LONG .: 41°28'7.77"O

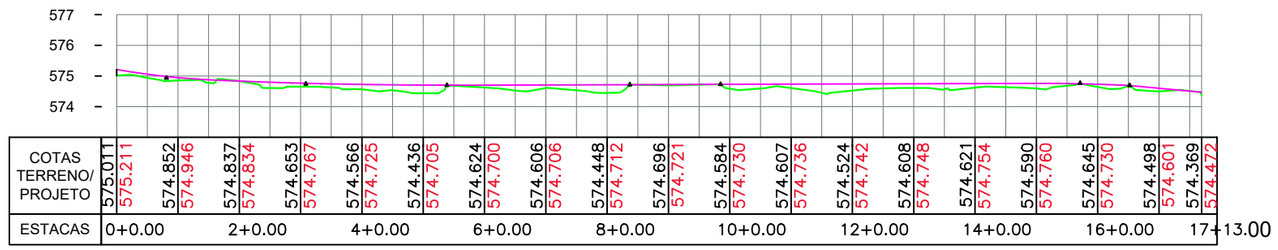

gov.br
Documento assinado digitalmente
LINDA JESSICA SOTERO ALVES
Data: 18/09/2026 10:15:02-0300
Verifique em https://validar.iti.gov.br

ESCALA: 1/2000

LEGENDA

- POSTE DE CONCRETO
- ÁRVORE
- MEIO FIO DE CONTENÇÃO
- MURO
- CERCA
- x + xx,xx — ESTAQUEAMENTO
- EDIFICAÇÕES
- PERFIL/SEÇÃO DO TERRENO NATURAL
- GREIDE/SEÇÃO DE PROJETO
- PAVIMENTO ASFÁLTICO EXISTENTE
- PAVIMENTO EM PARALELEPÍPEDO EXISTENTE
- PLACA DE IDENTIFICAÇÃO DE RUA
- PARE — PLACA R1 — PARADA OBRIGATÓRIA

PROJETO DE ENGENHARIA

TÍTULO
PAVIMENTAÇÃO EM PARALELEPÍPEDO DE VIAS PÚBLICAS
CONVÊNIO: 869087/2018

ENDEREÇO DA OBRA
RUA ÂNTONIO FRANCISCO DE OLIVEIRA
ZONA URBANA - MUNICÍPIO DE PEDRO II - PI

CONTEÚDO
TRAÇADO HORIZONTAL - PERFIL LONGITUDINAL

ESCALA	DATA	FORMATO	PRANCHA
	2026	A3	03/04